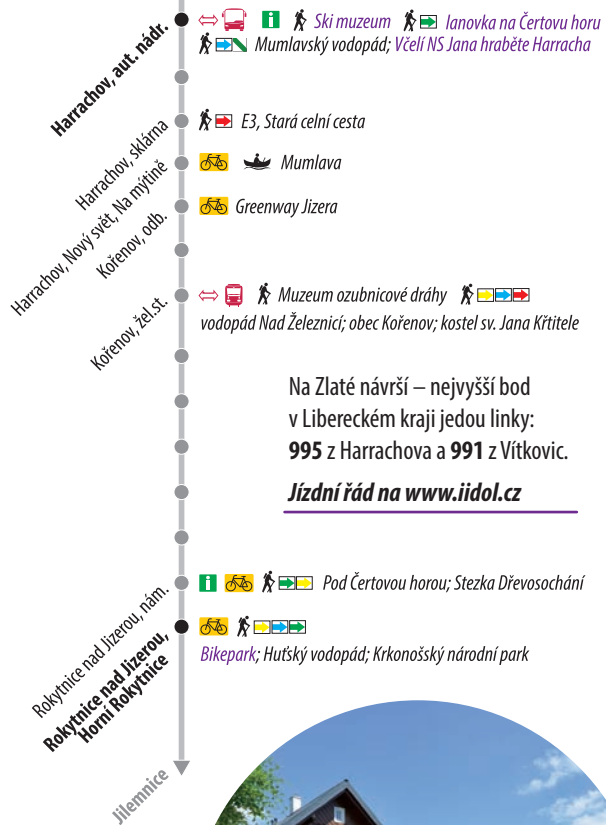


## Harrachov – 990



Na Zlaté návrší – nejvyšší bod v Libereckém kraji jedou linky: **995** z Harrachova a **991** z Vítkovic.

**Jízdní řád na [www.iidol.cz](http://www.iidol.cz)**



Rokytnice nad Jizerou, 2x  
© Milan Drahoňovský



## Informace k jízdence EURO-NISA-Ticket+

Jednodenní jízdenka EURO-NISA-TICKET+ (CZK)					
300,-	440,-	490,-	540,-	590,-	90,-
Třídenní jízdenka EURO-NISA-TICKET+ (CZK)					
630,-	950,-	1060,-	1170,-	1280,-	---

platnost 1. 7. 2022 – 30. 6. 2023

### Jízdenka

- Jednodenní i třídní síťovou jízdenku EURO-NISA-Ticket+ (dále ENT+) lze zakoupit pro 1 až 5 osob (nezávisle na věku).
- Rozšíření velikosti skupiny po zahájení cesty je možné, avšak pouze do počtu osob uvedeného na jízdence.
- Každá jednodenní i třídní síťová jízdenka ENT+ opravňuje k bezplatné přepravě 2 dětí ve věku 6 až 14 let včetně. Namísto jednoho dospělého může cestovat také jedno další dítě.

### Platnost

- Jednodenní síťová jízdenka ENT+ platí od označení do 4:00 ráno následujícího dne. Třídní jízdenka platí včetně prvního dne platnosti 3 po sobě jdoucí dny a čtvrtý den do 4:00 ráno.

### Oblast

- Jízdenka ENT+ platí na všech autobusových a železničních linkách a linkách MHD na území dopravního svazu ZVON, v území platnosti IDOL a na polském území v okresech Zgorzelec, Lubań, Lwówek Śląski, Bolesławiec, Karkonoski a městě Jelenia Góra. S příplatkem lze využít i lanovku na Ještěd a Žitavskou úzkokolejku. Aktuálně platný seznam linek na [www.zvon.de/EURO-NEISSE-Tickets](http://www.zvon.de/EURO-NEISSE-Tickets), [www.iidol.cz](http://www.iidol.cz).

### Jízdenka ENT+ pro jízdní kolo nebo psa

- Jízdenka ENT+ pro jízdní kolo/psa platí pro libovolný počet jízd od označení do 4:00 dne následujícího.

### Benefity jízdenky ENT+

- U mnoha turistických cílů získáte při předložení jízdenky ENT+ slevu ze vstupného nebo jiné výhody poskytované provozovatelem turistických služeb. Přehled partnerů na stránkách [www.zvon.de](http://www.zvon.de), [www.iidol.cz](http://www.iidol.cz).

### Lze zakoupit:

- U všech řidičů autobusů a průvodčích, v informačních kancelářích dopravců, na lokálních prodejních místech, přes aplikaci HandyTicket Deutschland nebo přes aplikaci Iidolka.

Bližší informace na adresách  
[www.zvon.de](http://www.zvon.de), [www.iidol.cz](http://www.iidol.cz)



Europäische Union. Europäischer Fonds für regionale Entwicklung. Evropská unie. Evropský fond pro regionální rozvoj.



Ahoj souse. Hallo Nachbar. Interreg V A / 2014 – 2020

Cestujte  
s 1 jízdenkou  
po 3 zemích



**ENT+**  
EURO NISA TICKET



Mumlavský vodopád, Harrachov  
© Milan Drahoňovský



ZÁPADNÍ KRKONOŠE  
HARRACHOV






Sklárna a minipivovar Novosad & syn, Harrachov  
© Milan Drahoňovský

## HARRACHOV

Horské město Harrachov přímo sousedící s Polskem je vyhlášeným centrem turistiky a zimních sportů. Celá oblast je protkána bezpečně turistických a cyklistických tras, desítkami kilometrů upravovaných lyžařských stop a sjezdových tratí všech stupňů náročnosti.

Dříve bylo hlavní obživou obyvatel sklářství. Reprezentativní expozicí představuje Sklářské muzeum, kde zároveň můžete navštívit sklárnu s minipivovarem. V Harrachově sídlí **Ski muzeum** s expozicí lyží z několika zemí a dalšími exponáty dokládající vývoj zdejšího lyžování.

Nejčastěji navštěvovanou atrakcí, vzdálenou asi 2 km od města, je Mumlavský vodopád. Návštěvníkům Harrachova je k dispozici dále bobová dráha, přírodní lanový park **MonkeyPark** a v létě lze využít Krkonošské cyklobusy.



Čertova hora, Harrachov  
© Milan Drahoňovský

## Včelí naučná stezka Jana hraběte Harracha

Na trase se nachází několik zastavení, kde se seznámíte se životem včel a včelařů. Podél stezky jsou umístěny úly s živými včelami. Délka trasy je cca 3,5 km. Na některých zastaveních čekají na děti skládačky se zvířátky a navíc je u každého stanoviště záhon s rostlinami typickými pro oblast Krkonoš.

## ČERTOVA HORA

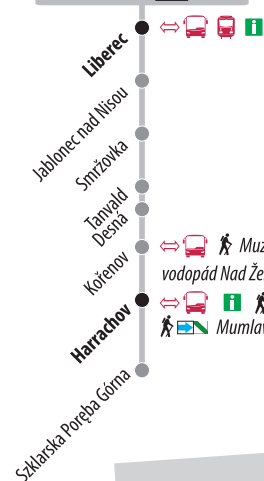
Čertova hora je výrazný vrch (1 020 m n. m.), na jehož vrchol vede lanová dráha. Trasa lanovky prochází kolem skokanského mamutiho můstku a krom jiného vás přiblíží k vyhlídce na „Čertáku“. Zde se nabízí pěkný pohled na Harrachov, panorama západních Krkonoš a Jizerských hor. Vidět je dokonce až do sousedního Polska. Vrchol hory je velmi dobrým výchozím bodem pro pěší turistiku na hřebeny Krkonoš, nástupním místem cyklotras a je vyhledávaným místem vyznačů hry geocaching.

U spodní stanice lanové dráhy je dětský park s velkým dřevěným hradem, trampolínou a nafukovacím skákacím hradem.



skokanské můstky, Harrachov  
© Milan Drahoňovský

### Liberec – L1



- ↔ možnost přestupu na jiný spoj (autobus, vlak, tramvaj)
- ℹ v dosahu je turistické informační centrum
- 🚏 zastávka se nachází u cyklotrasy
- 🚶 možnost výchozího bodu pěší cesty k turistickým cílům (🚶🚶🚶 u zastávky vede vyznačená cesta)
- 🌿 zastávka se nachází u naučné stezky
- 🚢 nástupní místo vodáků
- přestup na jiný spoj

- 🚶🚶🚶 Muzeum ozubnicové dráhy 🚶🚶🚶
- 🚶🚶🚶 vodopád Nad Železnici; obec Kořenov; kostel sv. Jana Křtitele
- 🚶🚶🚶 Ski muzeum 🚶🚶🚶 lanovka na Čertovu horu
- 🚶🚶🚶 Mumlavský vodopád; Včelí NS Jana hraběte Harracha

## PAŠERÁČKÁ STEZKA

Naučná pašerácká stezka, dlouhá pouhých 1,3 km, je vhodná nejen pro turisty, ale také pro zdatné cyklisty, kvůli náročnému stoupání. Na celkem 4 zastaveních se dozvíte spoustu zajímavých informací o historii pašování v Krkonoších. Trasa vede z Dolního náměstí v Rokytnici nad Jizerou nebo z náměstí po žluté turistické značce a prochází malebnou krajinou s mnoha výhledy na údolí Rokytnice, Krkonoš i Jizerských hor.

## ROKYTNICE NAD JIZEROU

Horské letovisko se nachází mezi masivy hor Stráž, Čertova hora a Lysá hora. Je zde několik skiareálů se sjezdovými tratěmi i běžecké trasy. Sjezd z Lysé hory z výšky 1 315 m n. m. patří k jednomu z nejdelších v ČR. Ve skiareálu Horní Domky je od roku 2017 v provozu **bikepark**. Je zde také lanový park.



Rokytnice nad Jizerou  
© Milan Drahoňovský

